

un territoire exceptionnel !

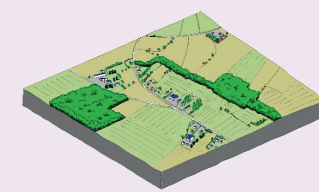
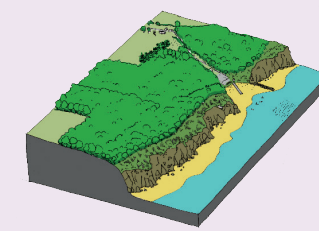
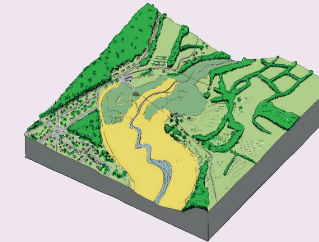
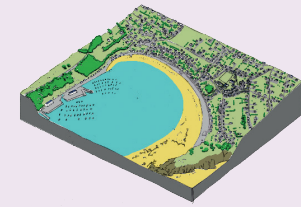
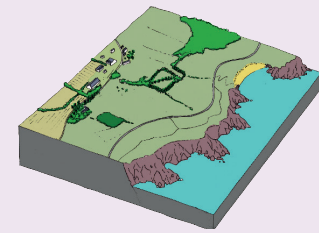
En 2019, le territoire des Caps d'Erquy et de Fréhel devient le 19^{ème} Grand Site de France.

A l'est du département des Côtes d'Armor, le territoire des Caps d'Erquy et de Fréhel est l'un des lieux les plus emblématiques et les plus visités de Bretagne. Il doit sa notoriété à la richesse de ses patrimoines naturel et culturel et à ses paysages remarquables, au premier rang desquels figurent les Caps, classés au titre de la protection des Monuments naturels et des Sites (Loi 1930) dans les années 60-70.

Chaque année ce sont près de **2 millions de visiteurs** qui sillonnent ces lieux uniques. Conscients de la fragilité du patrimoine et attachés à le préserver, les élus et les acteurs locaux se sont lancés il y a près de 30 ans, dans une démarche partenariale de préservation et de valorisation de ces sites patrimoniaux. Cet engagement a été couronné par l'obtention du label Grand Site de France en septembre 2019.

Cette distinction est attribuée par le Ministère chargé de l'Environnement pour une **durée de 6 ans** reconductible. Elle récompense les actions mises en place avec de nombreux partenaires et les habitants. Ce projet de territoire s'articule autour de **4 objectifs** :

1. Préserver les paysages et les richesses naturelles
2. Mieux accueillir les visiteurs
3. Garantir un cadre de vie de qualité
4. Valoriser les activités économiques et les productions locales respectueuses de l'environnement



des paysages remarquables et diversifiés

La côte rocheuse d'Erquy à Plévenon

Très découpée, c'est le paysage emblématique du Grand Site, le plus recherché par les visiteurs. On y observe une succession de reliefs, entre dunes, landes côtières, plages et falaises. Le haut des falaises, composé de landes littorales aux couleurs chatoyantes, forme un paysage ouvert quasiment sans obstacle à la vue sur de grandes étendues. Les boisements de pins, présents par tâches sur le littoral, marquent fortement le paysage de la côte.

L'anse d'Erquy

C'est l'un des secteurs les plus urbanisés du littoral du Grand Site. Elle s'insère entre les falaises du Cap d'Erquy et la Pointe de la Houssaye et se compose d'une cuvette au niveau du centre-ville et de coteaux formant un véritable amphithéâtre ouvert sur la mer.

L'Islet


L'Islet est le petit fleuve le plus visible dans le paysage du Grand Site. Son estuaire, bordé par un pré salé, dont la grandeur est unique au sein du territoire, offre un paysage mouvant au gré des marées. Au moment de la pleine mer, le marais se transforme en une vaste lagune. Seule émerge la roche du marais qui fait l'objet de nombreuses légendes. A mesure de la marée descendante, les entrelacs de l'Islet et les tapis denses de la végétation se découvrent.

Versants abrupts de la baie de la Fresnaye

A l'est du Grand Site, sur des versants abrupts entaillés par de profonds vallons, une large frange boisée de feuillus surplombe la baie de la Fresnaye. Les accès au littoral sont rares et confidentiels. Port-Nieux et Port St-Géran sont des lieux privilégiés pour découvrir la conchyliculture.

Les bourgs et les hameaux

En arrière du littoral, les bourgs et les hameaux aux maisons en pierre de grès rose, ponctuent la campagne qui est majoritairement composée de prairies et de parcelles cultivées. Dans certains secteurs, le bocage est encore très généreux, préservé du remembrement, tandis que dans d'autres secteurs, comme en témoigne la présence de vastes zones ouvertes, le bocage est déstructuré voire en grande partie détruit.



une histoire en marge

Situé en Haute Bretagne, le pays de la langue Gallo, le Grand Site Cap d'Erquy - Cap Fréhel est marqué au fil du temps par l'activité de l'homme. Terre de rencontres entre le continent et la mer, ses paysages exposés aux vents ont été façonnés par l'érosion et la main de l'homme.

Le territoire des Caps est fréquenté par des hominidés depuis presque 10000 ans mais c'est à l'âge de fer, que les populations locales, se sont sédentarisées, et font preuve d'un dynamisme qui marque encore le paysage. Les sites de forges et de poteries se multiplient, les habitats se dispersent, l'agriculture prend le pas sur la forêt, même la mer est exploitée avec le début d'une activité de pêche (premier port d'Erquy, pêcheries littorales, glanage de coquillages).

Les constructions des époques successives (Romaine, Moyen-âge, Renaissance,...) ont laissé des traces plus ou moins importantes sur le territoire.

Certains sites sont l'objet d'une continuité remarquable. Le Fort La Latte, d'abord éperon barré, devient motte castrale du temps des incursions vikings à celui des croisades, puis château médiéval de la fin des guerres de Cent Ans jusqu'à celle de la Renaissance, et pour finir, forteresse veillant encore aujourd'hui fièrement sur la Baie de la Fresnaye.

La côte est une frontière sur laquelle il fallait veiller, car elle apporte l'inattendu. Tantôt migrations culturelles avec les bretons puis les normands, tantôt débouchés économiques pour les savoir-faire locaux et point d'accès pour les produits « exotiques », tantôt, premiers remparts face aux invasions armées, ou premier abri pour veiller à la bonne route des marins rentrant au pays.

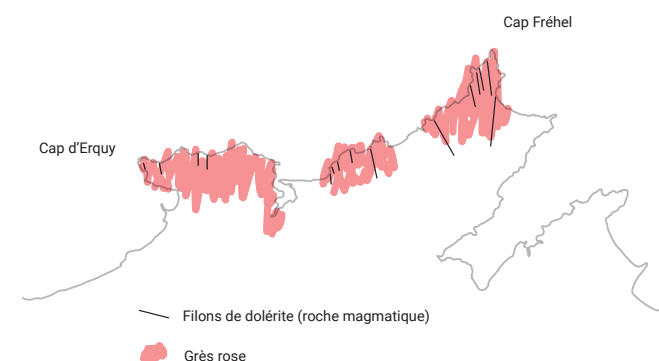
le grès rose, l'élément identitaire du Grand Site de France Cap d'Erquy - Cap Fréhel

En modelant les reliefs, en teintant de rose les affleurements rocheux, et en influant sur la végétation qui y pousse, le grès rose concourt fortement à la construction des paysages du territoire, à leur diversité et à leur originalité.



Le grès rose d'Erquy Fréhel est une roche sédimentaire unique au monde qui s'est formée il y a 470 millions d'années et qui a pris le nom des communes sur lesquelles elle se trouve.

Sa couleur, son aspect en strates, observable sur les flancs de falaises, ou encore son usage local pour la construction des maisons, font de cette roche, un marqueur paysager du Grand Site de France.



Photographie © PURE BLACK STUDIO



une faune et une flore originales et adaptées

Classé site Natura 2000 sur le littoral et en mer, du Cap d'Erquy à la pointe de la Corbière à Saint-Cast-Le-Guido, le territoire abrite des habitats naturels et des espèces remarquables à l'échelle européenne.

Une faune et une flore originales et spécifiques se développent dans des milieux naturels aux conditions, parfois difficiles et extrêmes. Leurs stratégies d'adaptation, sont souvent surprenantes.

Au total, plus de **1 400 espèces végétales** ont été identifiées sur le territoire dont **124 espèces patrimoniales** (protégées ou menacées aux niveaux régional, national ou européen).

La géologie particulière permet l'installation d'espèces rares. En effet, le grès rose et les placages sableux favorisent les espèces adaptées aux milieux pauvres et acides. Le contexte climatique du littoral joue également un rôle important dans la diversité des espèces végétales. Pour exemple, l'Oseille des rochers, une espèce protégée au niveau européen, se développe sur les suintements d'eau douce sous influence marine (dans les falaises). 50% des lieux recensés de cette plante dans les Côtes d'Armor se concentrent sur le site Natura 2000 Cap d'Erquy - Cap Fréhel.

Les landes littorales à bruyères et ajoncs – avec plus de 300 ha sur le Cap Fréhel et 120 ha sur le Cap d'Erquy – sont les joyaux du Grand Site. Elles constituent le plus vaste ensemble des landes littorales de Bretagne.

La végétation de la lande, en apparence très homogène, varie selon l'état d'humidité et la nature du sol. Quatre bruyères, nuan-

cier de violet-rose, associées à des ajoncs, nuancier de jaune, se rencontrent et reflètent la diversité floristique présente. Dans les tourbières, milieux très discrets, place aux plantes carnivores avec la Grassette du Portugal et la Droséra à feuilles rondes qui est protégée au niveau national.

Le Chou marin, le Panicaut maritime, ou l'Hélianthème nummulaire sont des espèces remarquables qui se développent dans la dune.

La végétation, caractéristique du pré salé de l'Islet, se compose, elle, de peuplement d'Obione et de Salicornie, ponctuées par des massifs de fleurs rose-violacées de Lavande de mer.

Le Grand Site de France Cap d'Erquy – Cap Fréhel abrite également une faune remarquable quelle que soit la saison.

Les falaises du Cap Fréhel sont renommées pour être le refuge de nombre d'oiseaux marins pendant leur reproduction. 85% de l'effectif national des guillemots de troil y nidifie, ainsi que 40% de celui des pingouins torda. Les mouettes tridactyles, les cormorans huppés et plusieurs espèces de goélands complètent ce cortège aérien.

Au printemps, les landes accueillent des passereaux nicheurs telles que la Fauvette pitchou ou l'Engoulevent d'Europe.

En automne, en hiver et au printemps, des oiseaux d'eau (Bernache cravant, Courlis cendré, Mouette mélanocéphale...) stationnent dans les estuaires et les marais du Grand Site de France ou pour passer l'hiver en haltes migratoires.

Guillemot de Troil

Bruyères et ajoncs



L'Azuré des Mouillères, une espèce de papillon protégée au niveau national, mérite toute notre attention !

Il effectue un cycle complexe et surprenant dans les landes humides des Caps d'Erquy et de Fréhel.

Deux éléments y sont indispensables : sa plante hôte, la gentiane pneumonanthe et des fourmis du genre myrmica.

La femelle Azuré pond ses œufs sur les boutons floraux de la gentiane. A l'éclosion, après s'être nourrie de ces boutons, la chenille se laisse tomber au sol.

Trompées par son aspect proche de celui de leurs larves, les fourmis la ramènent dans leur fourmière où elle sera nourrie avant d'hiverner.

L'été suivant, la chenille devenue chrysalide se métamorphose en papillon et quitte la fourmière.



Azuré des Mouillères © Alix Chevalier



Fauvette Pitchou © Alix Chevalier

En suivant le GR34, vous verrez ainsi, pêle-mêle, tumulus, éperons barrés, ports, cabanes Vauban, four à rougir les boulets, abris de canot de sauvetage, phares, forteresse et bunkers.

Vous penserez avoir tout vu, mais un monde restera à explorer dans les terres, où entre vallées et bois se cachent manoirs, châteaux (Bienassis, Vaurouault), métairies et longères paysannes, chapelles et calvaires, demeures de capitaines ou négociants.



Photographie © Philippe MOISELIN

Plus récemment, l'histoire et l'économie se mêlent pour offrir une grande variété d'activités, comme le tourisme.

Les stations balnéaires d'Erquy et Sables d'Or - les - Pins gardent ce charme des années vingt où architecture et aménagements paysagers se prêtent à la flânerie. Mais ces mêmes stations ont aussi modernisé leurs équipements pour s'expérimenter aux sports nautiques ou aux balades en mer, seul ou accompagné.


A table, les restaurateurs et artisans culinaires proposent les saveurs issues des savoir-faire locaux.

De la pêche traditionnelle très active avec sa coquille Saint-Jacques, son homard et ses poissons, en passant par la conchyliculture qui offre moules et huîtres, et l'agriculture qui produit pain, cidre, laitage, charcuteries et légumes et fruits frais, un savoureux panel gastronomique est à portée de toutes les papilles.



Syndicat mixte du Grand Site Cap d'Erquy - Cap Fréhel

Grand Site de France Cap d'Erquy - Cap Fréhel



Syndicat mixte du Grand Site Cap d'Erquy - Cap Fréhel
16-18, rue Notre-Dame - 22240 Plévenon
www.grandsite-caps-erquy-frehel.fr
accueil@caps-erquy-frehel.fr
Tél : 02 96 41 50 83

Dhian-Cap Fréhel Tourisme
Tchât sur www.dhian-capfrehel.com
info@dhian-capfrehel.com
Tél : 0 825 95 01 22
(service 0 15 € min + prix d'un appel)

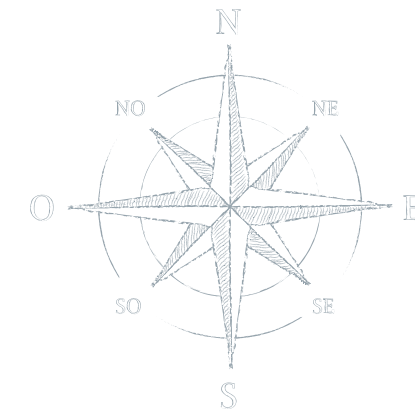
Cap d'Erquy Val André Office de tourisme
www.capderquy-valandre.com
info@capderquy-valandre.com
Tél : +33 (0)2 57 25 22 22

Bureau d'information touristique de Plévenon
3 rue du Cap - Plévenon
Tél : 0 825 95 01 22
(service 0 15 € min + prix d'un appel)



Conception : Syndicat mixte Grand Site Cap d'Erquy - Cap Fréhel, Communauté de Plévenon avec la participation de l'Office de tourisme Dhian-Cap Fréhel
Création graphique PURE BLACK STUDIO - inspirée sur papier recyclé FSC dans une imprimerie locale labellisée Imprim'Vert - Ne pas jeter sur la
voie publique. Vos déchets ont une seconde vie. Retrouvez nos produits éco-citoyens en magasin sous le logo de la

Avec sa succession de pointes rocheuses aux points de vue vertigineux, sa multitude d'anses sableuses aux eaux turquoise, ses étendues de landes à perte de vue, ses massifs dunaires et ses vasières, le Grand Site de France Cap d'Erquy-Cap Fréhel présente des paysages exceptionnels et offre un spectacle grandiose renouvelé à chaque saison.



carte d'identité du Grand Site de France Cap d'Erquy - Cap Fréhel

Région : Bretagne
Département : Côtes d'Armor
Intercommunalités : Dinan Agglomération et Lamballe Terre et Mer

Communes du Grand Site : Erquy, Fréhel, Plurien, Plévenon

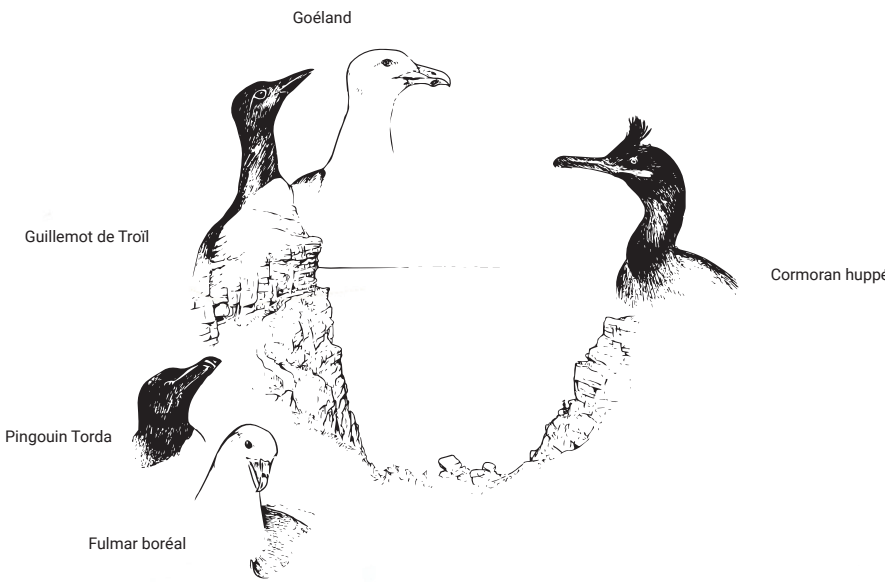
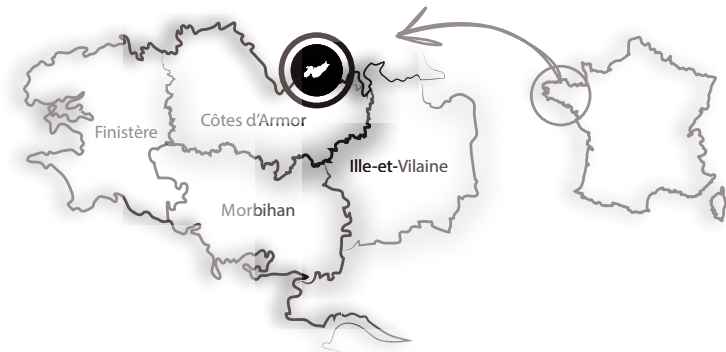
Population : 7 689 habitants
Superficie : 5 170 ha

3 sites classés, au total 698 ha classés au titre de la protection des Monuments Historiques et des Sites

- La Falaise de la Roche jaune classée en 1952 (2 ha)
- Les landes du Cap Fréhel et les abords du Fort La Latte, classées en 1967 (495 ha)
- Le Cap d'Erquy et ses abords, classé en 1978 (200 ha terrestres, 278 ha sur le domaine public maritime)

Site Natura 2000 Cap d'Erquy Cap Fréhel : 1800 ha terrestres littoraux entre le Cap d'Erquy et la Pointe de Saint Cast, 55000 ha maritimes

Gestionnaire : Syndicat mixte du Grand Site Cap d'Erquy-Cap Fréhel (Collectivité territoriale portée par le Département des Côtes d'Armor, et les communautés d'agglomération Lamballe Terre & Mer et Dinan Agglomération).



en adoptant un comportement respectueux, nous participons à la préservation du site

- Stationnons nos véhicules ou vélos aux endroits indiqués à cet effet. Après 22h, stationnons uniquement dans un camping ou sur une aire de nuit.
- Circulons à pied sur les sentiers côtiers, les vélos et véhicules à moteur y sont interdits.
- Respectons les chemins sur les Caps et évitons le piétinement de la lande.
- Respectons le milieu naturel : ne prélevons ni fleurs, ni animaux, ni roches.
- Les feux et le camping sauvage sont interdits.
- Le survol en drone est soumis à autorisation.
- Ne construisons pas de cairns : les pierres permettent à certaines espèces végétales et animales de se développer correctement.
- Rempportons et trions nos déchets.
- Dans les espaces naturels promenons les chiens uniquement en laisse.
- Depuis la mer, évitons d'accéder aux abords des îlots de la réserve ornithologique de la Fauconnière du Cap Fréhel, cela provoque le dérangement des populations d'oiseaux marins et peut compromettre leur reproduction.
- De manière générale, s'approcher trop près des côtes présente un réel danger en raison des forts courants. Soyons vigilants !